



**КОМИТЕТ ИМУЩЕСТВЕННЫХ ОТНОШЕНИЙ
АДМИНИСТРАЦИИ ПЕРМСКОГО МУНИЦИПАЛЬНОГО ОКРУГА**

РЕШЕНИЕ
о размещении объектов № 2923

Пермский край
Пермский округ

26.10.2023

Комитет имущественных отношений администрации Пермского муниципального округа разрешает Акционерному обществу «МБКИ» (ИНН 5907048892, ОГРН 1115907002089, почтовый адрес: 614018, Пермский край, г. Пермь, ул. Спешилова, д. 96АА)

размещение объекта «Зарядные станции (терминалы) для электротранспорта

на землях муниципальной собственности

на срок 5 лет

Местоположение: Пермский край, Пермский муниципальный округ, с. Лобаново, ул. Культуры.

Приложение: схема предполагаемых к использованию земель или части земельного участка.

Особые условия использования:

1. При размещении объекта учесть параметры ширины проезда улично-дорожной сети, во избежание сужения полосы отвода дороги.
2. Получение разрешения на производство земляных работ.

Заместитель председателя комитета



М.В. Королева
(подпись, печать)

М.В. Королева

Схема предполагаемых к использованию земель или части земельного участка

Объект: Зарядные станции (терминалы) для электротранспорта

Местоположение: Пермский край, Пермский р-н, Лобановское с/п, с. Лобаново, ул. Культуры





Площадь земель или части земельного участка, кв. м.: 1

Категория земель: Земли населенных пунктов

Описание границ смежных землепользователей:

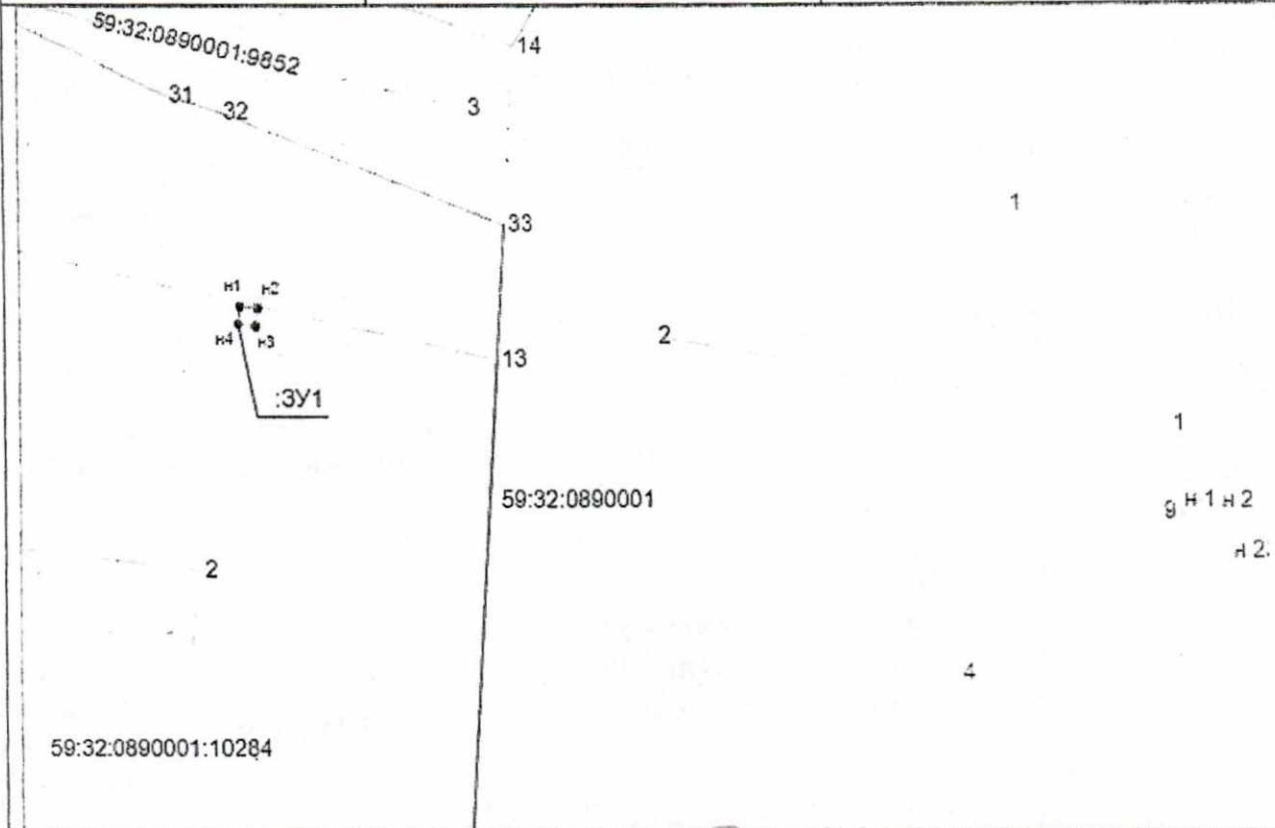
От точки н1 до точки н1 – земельный участок с кадастровым номером 59:32:0890001:6001

Условные обозначения:

 - предполагаемый участок земель, на которых планируется размещение объекта	:ЗУ1 - обозначение запрашиваемого земельного участка
 - границы и номер земельного участка, сведения о которых внесены в ГКН	• н1 – характерная точка границ земель или части земельного участка
 - границы и номер объекта капитального строительства, сведения о которых внесены в ЕГРН	59:32:0890001 – номер кадастрового квартала
 - граница кадастрового квартала	Система координат - МСК 59
(1) – обозначение контура многоконтурного земельного участка	Условный номер участка :ЗУ1

Каталог координат, м

№ точки границы	X	Y
н1	501304.04	2234826.66
н2	501303.95	2234827.65
н3	501302.95	2234827.56
н4	501303.05	2234826.56
н1	501304.04	2234826.66



М 1:400

Заявитель _____

МП

(для юридических лиц и индивидуальных предпринимателей)

(подпись, расшифровка подписи)

Политов М.П. _____